P-358
km 10+710.00

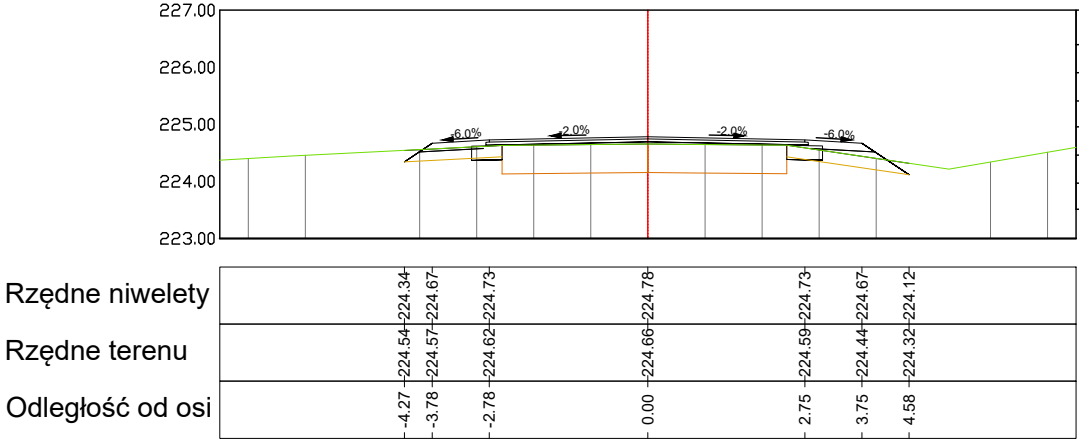
227.00
226.00
225.00
224.00
223.00
6.0%
2.0%
-2.0%
-6.0%
Rzędne niwelety
224.34
224.67
224.73
224.78
224.73
224.67
224.12
Rzędne terenu
224.54
224.57
224.62
224.66
224.59
224.44
224.32
Odległość od osi
-4.27
-3.78
-2.78
0.00
2.75
3.75
4.58

P - 358	
Nazwa	Pow[m²]
Wyrównanie	0.13
Frezowanie	0.00
Wykop	0.00
Nasyp	0.73
Podbudowa C5/6	0.29

P-361
km 10+800.00

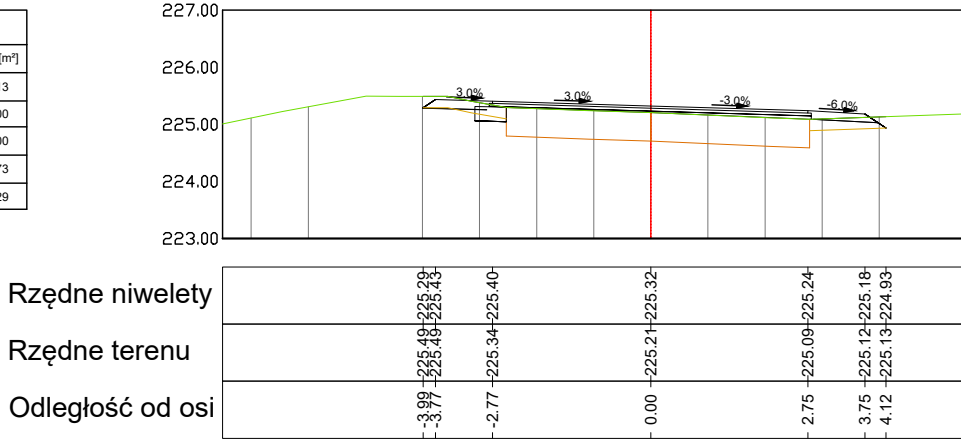
227.00
226.00
225.00
224.00
223.00
3.0%
3.0%
-3.0%
-6.0%
Rzędne niwelety
225.29
225.43
225.40
225.32
225.24
225.18
224.93
Rzędne terenu
225.49
225.49
225.34
225.21
225.09
225.12
225.13
Odległość od osi
-3.99
-3.77
-2.77
0.00
2.75
3.75
4.12

P-359
km 10+740.00

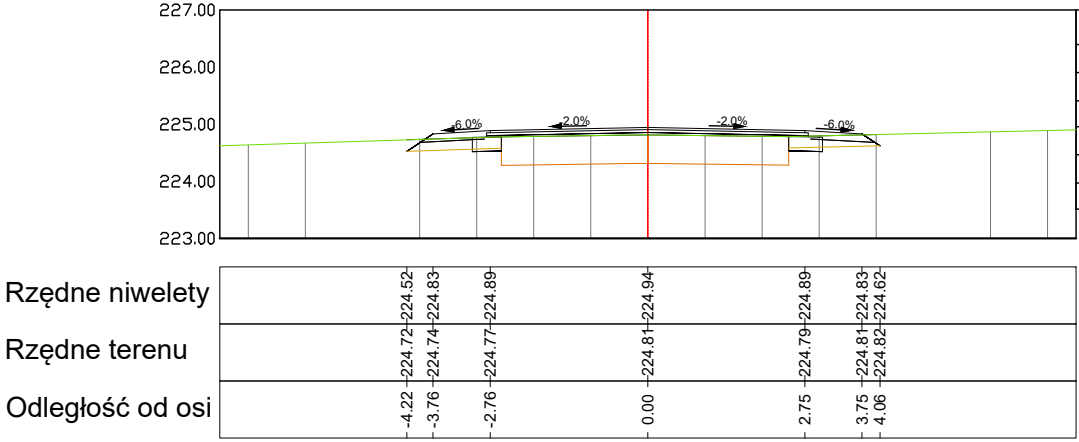
227.00
226.00
225.00
224.00
223.00
6.0%
2.0%
-2.0%
-6.0%
Rzędne niwelety
224.52
224.83
224.89
224.94
224.89
224.83
224.62
Rzędne terenu
224.72
224.74
224.77
224.81
224.79
224.81
224.82
Odległość od osi
-4.22
-3.76
-2.76
0.00
2.75
3.75
4.06

P - 359	
Nazwa	Pow[m²]
Wyrównanie	0.18
Frezowanie	0.00
Wykop	0.00
Nasyp	0.44
Podbudowa C5/6	0.28

P-362
km 10+830.00

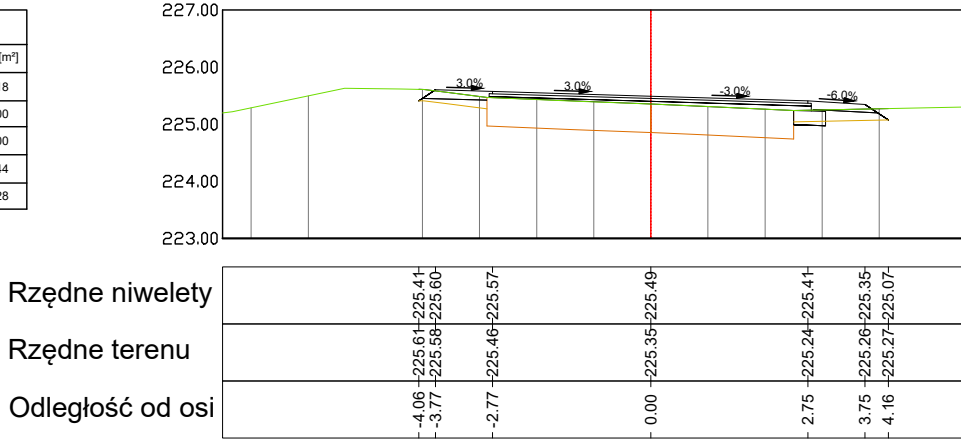
227.00
226.00
225.00
224.00
223.00
3.0%
3.0%
-3.0%
-6.0%
Rzędne niwelety
225.41
225.60
225.57
225.49
225.41
225.35
225.07
Rzędne terenu
225.61
225.58
225.46
225.35
225.24
225.26
225.27
Odległość od osi
-4.06
-3.77
-2.77
0.00
2.75
3.75
4.16

P-360
km 10+770.00

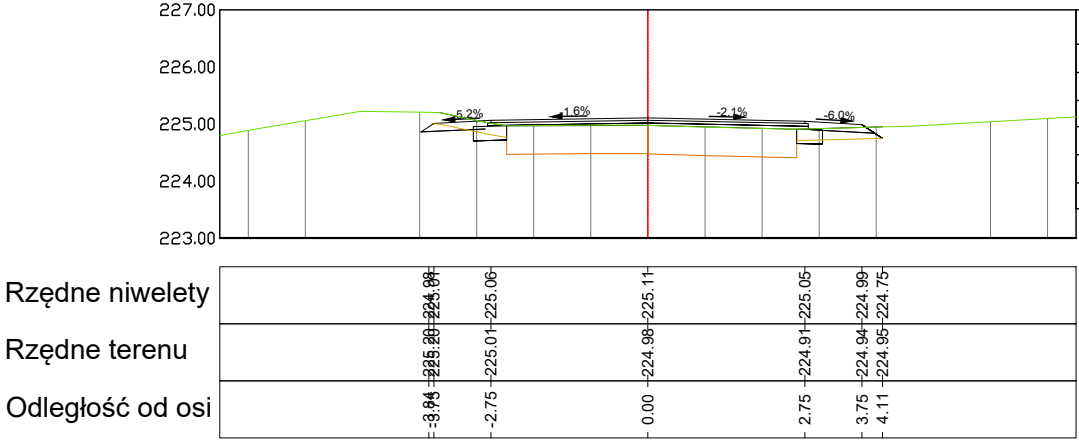
227.00
226.00
225.00
224.00
223.00
5.2%
1.6%
-2.1%
-6.0%
Rzędne niwelety
224.98
225.01
225.06
225.11
225.05
224.99
224.75
Rzędne terenu
225.20
225.20
225.01
224.98
224.91
224.94
224.95
Odległość od osi
-3.84
-3.75
-2.75
0.00
2.75
3.75
4.11

P - 360	
Nazwa	Pow[m²]
Wyrównanie	0.20
Frezowanie	0.00
Wykop	0.05
Nasyp	0.27
Podbudowa C5/6	0.26

P-363
km 10+860.00

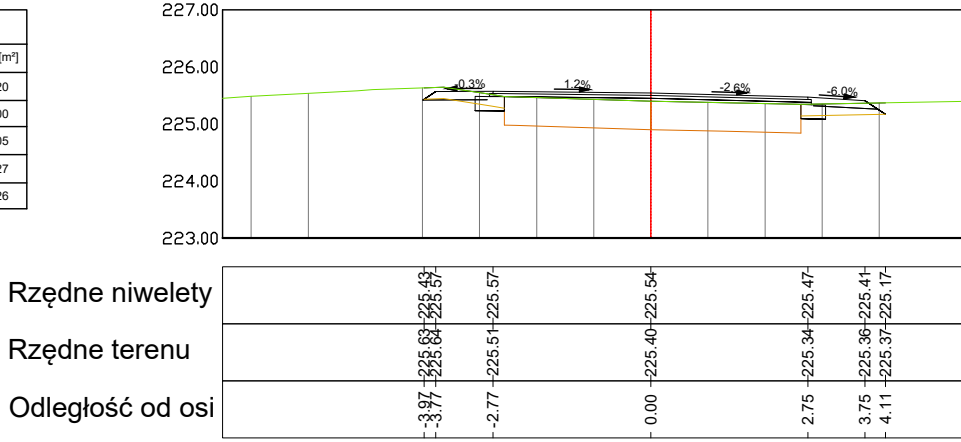
227.00
226.00
225.00
224.00
223.00
0.3%
1.2%
-2.6%
-6.0%
Rzędne niwelety
225.43
225.57
225.57
225.54
225.47
225.41
225.17
Rzędne terenu
225.63
225.64
225.51
225.40
225.34
225.36
225.37
Odległość od osi
-3.97
-3.77
-2.77
0.00
2.75
3.75
4.11

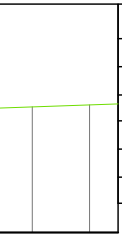

P - 361	
Nazwa	Pow[m²]
Wyrównanie	0.17
Frezowanie	0.00
Wykop	0.01
Nasyp	0.27
Podbudowa C5/6	0.14

P-364
km 10+890.00

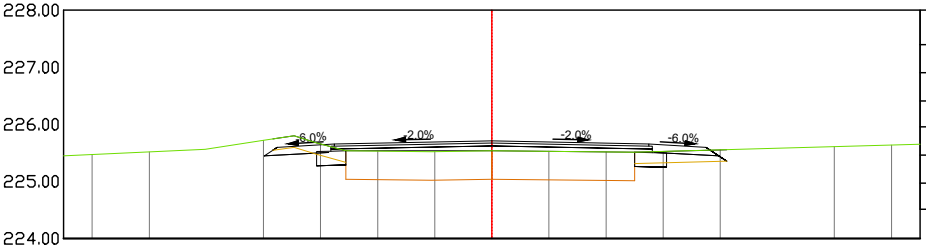
228.00
227.00
226.00
225.00
224.00
-6.0%
-2.0%
-2.0%
-6.0%

Rzędne niwelety	225.54	225.60	225.66	225.71	225.66	225.60	225.35
Rzędne terenu	225.74	225.75	225.59	225.54	225.52	225.54	225.55
Odległość od osi	-3.84	-3.76	-2.76	0.00	2.75	3.75	4.11

P - 364	
Nazwa	Pow[m²]
Wyrównanie	0.37
Frezowanie	0.00
Wykop	0.06
Nasyp	0.29
Podbudowa C5/6	0.27

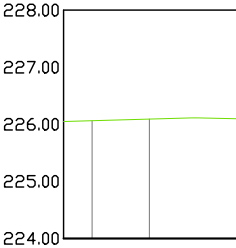
228.00
227.00
226.00
225.00
224.00

Rzędne niwelety
Rzędne terenu
Odległość od osi

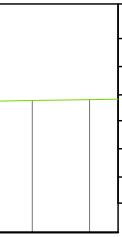

P - 362	
Nazwa	Pow[m²]
Wyrównanie	0.28
Frezowanie	0.00
Wykop	0.00
Nasyp	0.38
Podbudowa C5/6	0.14

P-365
km 10+920.00

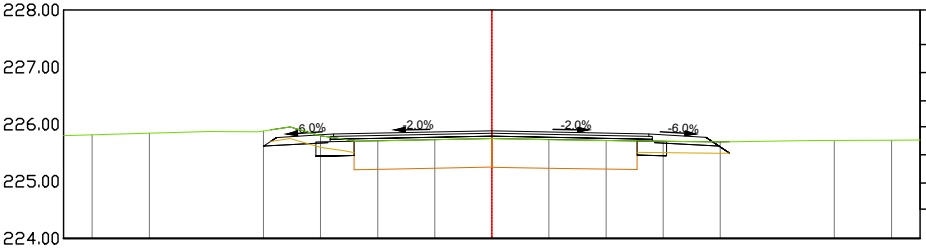
228.00
227.00
226.00
225.00
224.00
-6.0%
-2.0%
-2.0%
-6.0%

Rzędne niwelety	225.70	225.77	225.83	225.88	225.83	225.77	225.49
Rzędne terenu	225.90	225.91	225.76	225.75	225.70	225.69	225.69
Odległość od osi	-3.87	-3.77	-2.77	0.00	2.75	3.75	4.16

P - 365	
Nazwa	Pow[m²]
Wyrównanie	0.24
Frezowanie	0.00
Wykop	0.05
Nasyp	0.32
Podbudowa C5/6	0.30

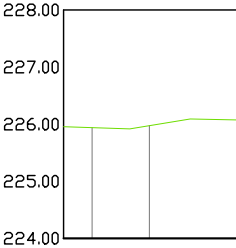
228.00
227.00
226.00
225.00
224.00

Rzędne niwelety
Rzędne terenu
Odległość od osi

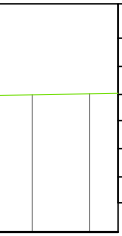

P - 363	
Nazwa	Pow[m²]
Wyrównanie	0.20
Frezowanie	0.00
Wykop	0.01
Nasyp	0.27
Podbudowa C5/6	0.23

P-366
km 10+950.00

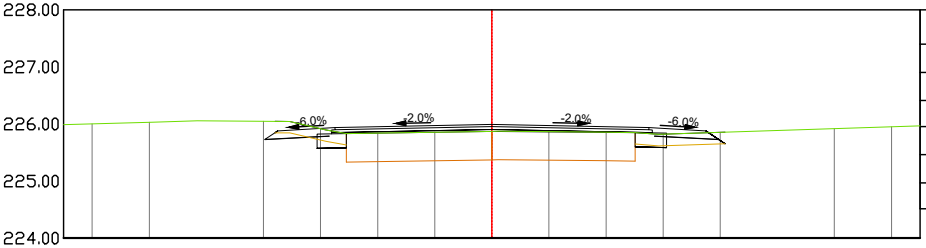
228.00
227.00
226.00
225.00
224.00
-6.0%
-2.0%
-2.0%
-6.0%

Rzędne niwelety	225.84	225.88	225.94	225.99	225.94	225.88	225.65
Rzędne terenu	226.05	226.05	225.87	225.87	225.83	225.84	225.85
Odległość od osi	-3.98	-3.75	-2.75	0.00	2.75	3.75	4.08

P - 366	
Nazwa	Pow[m²]
Wyrównanie	0.12
Frezowanie	0.00
Wykop	0.06
Nasyp	0.27
Podbudowa C5/6	0.27

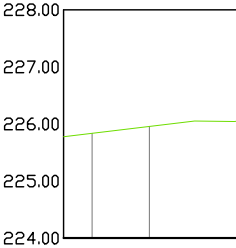
228.00
227.00
226.00
225.00
224.00

Rzędne niwelety
Rzędne terenu
Odległość od osi

P-367
km 10+980.00

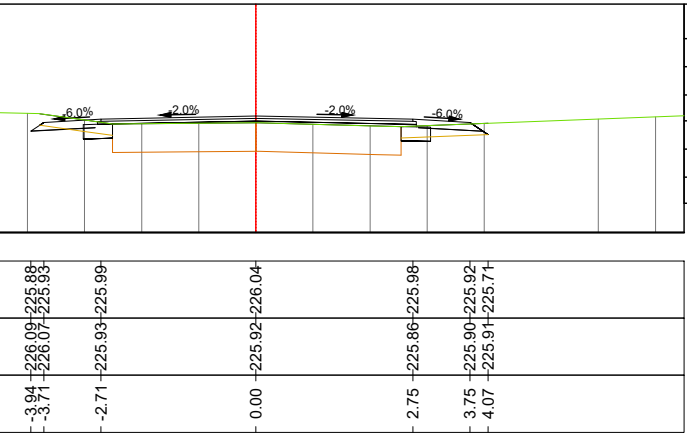
6.0%
2.0%
-2.0%
-6.0%
-225.88
-225.93
-225.99
-226.04
-225.98
-225.92
-225.71
-226.09
-226.07
-225.93
-225.92
-225.86
-225.90
-225.91
-3.94
-3.71
-2.71
0.00
2.75
3.75
4.07

P - 367	
Nazwa	Pow[m²]
Wyrównanie	0.14
Frezowanie	0.00
Wykop	0.04
Nasyp	0.26
Podbudowa C5/6	0.26

P-370
km 11+070.00

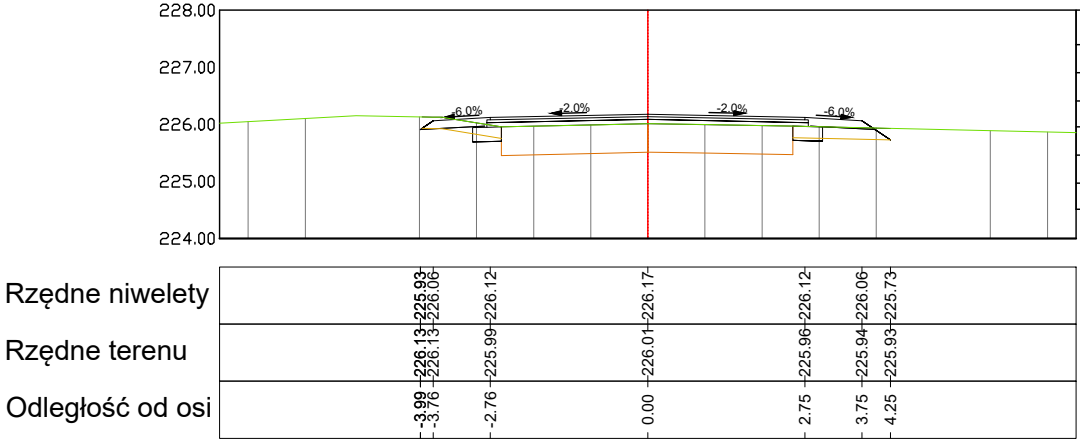
228.00
227.00
226.00
225.00
224.00
6.0%
2.0%
-2.0%
-6.0%
Rzędne niwelety
Rzędne terenu
Odległość od osi
-225.93
-226.06
-226.12
-226.17
-226.12
-226.06
-225.73
-226.13
-226.13
-225.99
-226.01
-225.96
-225.94
-225.93
-3.99
-3.76
-2.76
0.00
2.75
3.75
4.25

P - 370	
Nazwa	Pow[m²]
Wyrównanie	0.42
Frezowanie	0.00
Wykop	0.00
Nasyp	0.42
Podbudowa C5/6	0.26

P-368
km 11+010.00

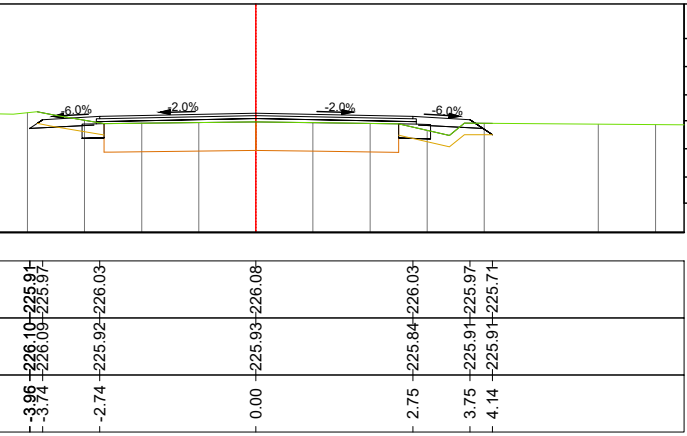
6.0%
2.0%
-2.0%
-6.0%
-225.91
-225.97
-226.03
-226.08
-226.03
-225.97
-225.71
-226.10
-226.09
-225.92
-225.93
-225.84
-225.91
-225.91
-3.96
-3.74
-2.74
0.00
2.75
3.75
4.14

P - 368	
Nazwa	Pow[m²]
Wyrównanie	0.29
Frezowanie	0.00
Wykop	0.03
Nasyp	0.43
Podbudowa C5/6	0.24

P-371
km 11+100.00

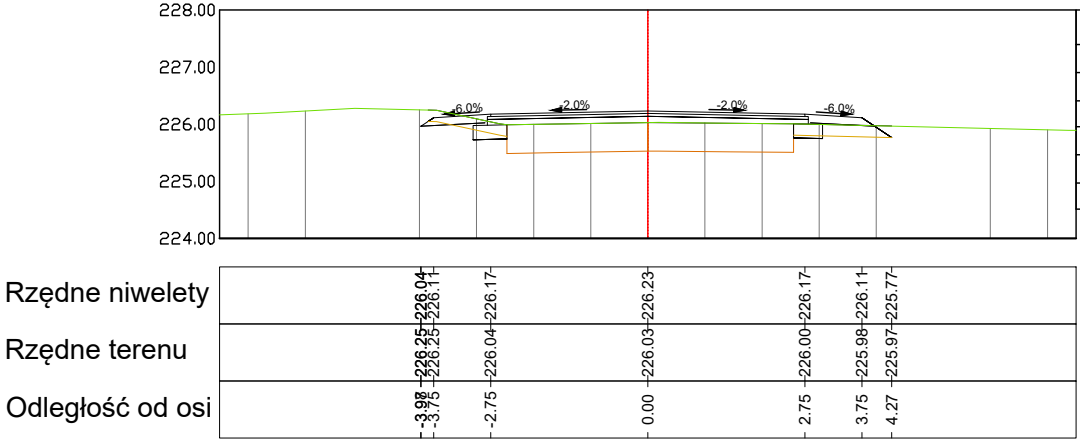
228.00
227.00
226.00
225.00
224.00
6.0%
2.0%
-2.0%
-6.0%
Rzędne niwelety
Rzędne terenu
Odległość od osi
-226.04
-226.11
-226.17
-226.23
-226.17
-226.11
-225.77
-226.25
-226.25
-226.04
-226.03
-226.00
-225.98
-225.97
-3.98
-3.75
-2.75
0.00
2.75
3.75
4.27

P - 371	
Nazwa	Pow[m²]
Wyrównanie	0.56
Frezowanie	0.00
Wykop	0.03
Nasyp	0.44
Podbudowa C5/6	0.27

P-369
km 11+040.00

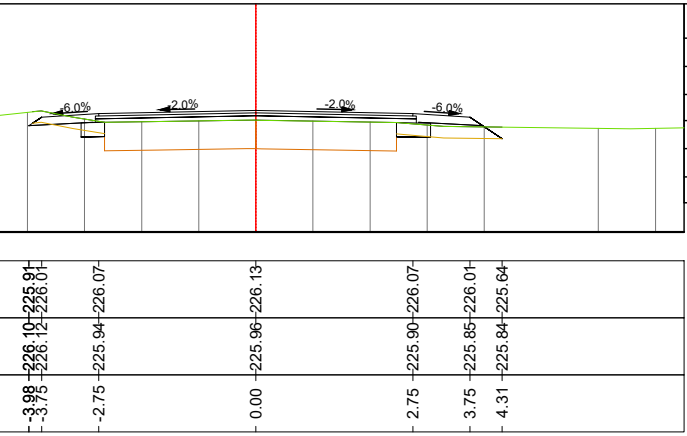
6.0%
2.0%
-2.0%
-6.0%
-225.91
-226.01
-226.07
-226.13
-226.07
-226.01
-225.64
-226.10
-226.12
-225.94
-225.96
-225.90
-225.85
-225.84
-3.98
-3.75
-2.75
0.00
2.75
3.75
4.31

P - 369	
Nazwa	Pow[m²]
Wyrównanie	0.41
Frezowanie	0.00
Wykop	0.01
Nasyp	0.49
Podbudowa C5/6	0.25

P-372
km 11+130.00

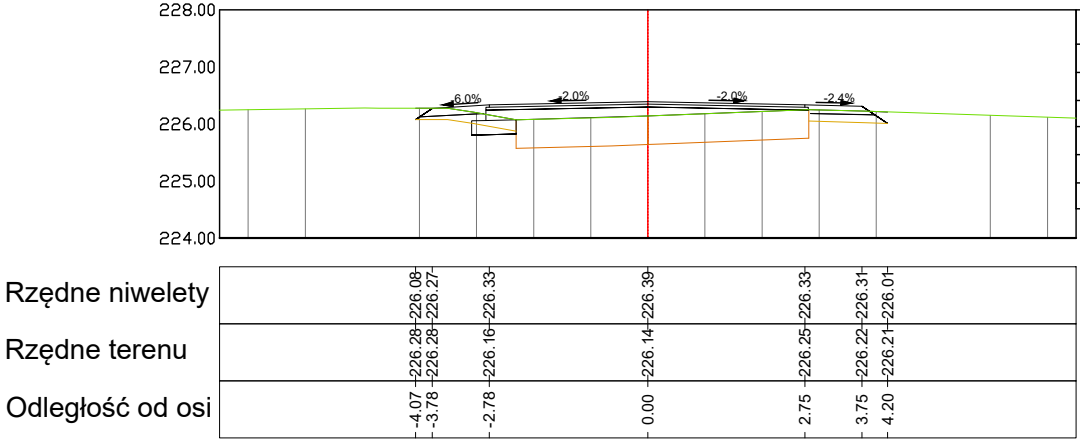
228.00
227.00
226.00
225.00
224.00
6.0%
2.0%
-2.0%
-2.4%
Rzędne niwelety
Rzędne terenu
Odległość od osi
-226.08
-226.27
-226.33
-226.39
-226.33
-226.31
-226.01
-226.28
-226.28
-226.16
-226.14
-226.25
-226.22
-226.21
-4.07
-3.78
-2.78
0.00
2.75
3.75
4.20

P - 372	
Nazwa	Pow[m²]
Wyrównanie	0.70
Frezowanie	0.00
Wykop	0.00
Nasyp	0.41
Podbudowa C5/6	0.20

P-373
km 11+160.00

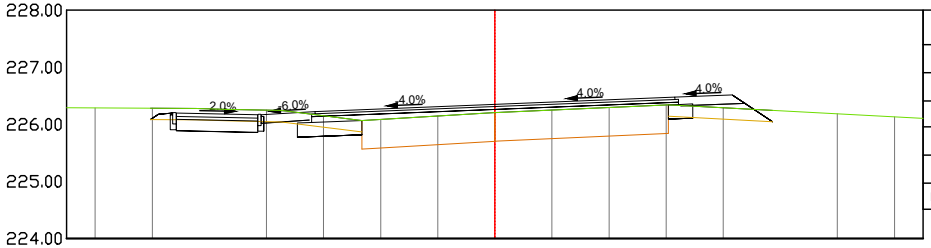
228.00
227.00
226.00
225.00
224.00
2.0%
6.0%
4.0%
4.0%
4.0%

P - 373	
Nazwa	Pow[m²]
Wyrównanie	0.42
Frezowanie	0.00
Wykop	0.29
Nasyp	0.59
Podbudowa C5/6	0.39

Rzędne niwelety	226.08	226.18	226.20	226.17	226.22	226.35	226.48	226.52	226.04
Rzędne terenu	226.28	226.28	226.28	226.25	226.17	226.20	226.33	226.28	226.24
Odległość od osi	-6.03	-5.89	-5.58	-4.09	-3.15	0.00	3.16	4.16	4.87

P-374
km 11+190.00

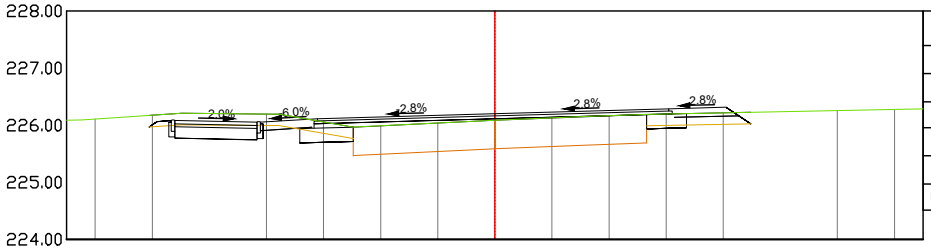
228.00
227.00
226.00
225.00
224.00
2.0%
6.0%
2.8%
2.8%
2.8%

P - 374	
Nazwa	Pow[m²]
Wyrównanie	0.20
Frezowanie	0.00
Wykop	0.39
Nasyp	0.39
Podbudowa C5/6	0.41

Rzędne niwelety	225.97	226.06	226.08	226.05	226.11	226.20	226.29	226.31	226.02
Rzędne terenu	226.17	226.18	226.20	226.19	226.07	226.09	226.19	226.22	226.22
Odległość od osi	-6.05	-5.92	-5.61	-4.11	-3.11	0.00	3.05	4.05	4.48

P-375
km 11+220.00

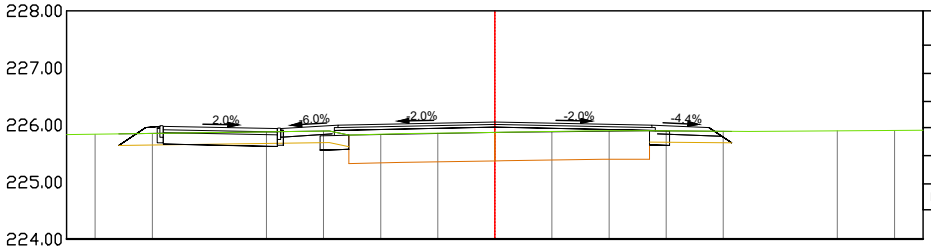
228.00
227.00
226.00
225.00
224.00
2.0%
6.0%
2.0%
-2.0%
-4.4%

P - 375	
Nazwa	Pow[m²]
Wyrównanie	0.39
Frezowanie	0.00
Wykop	0.04
Nasyp	0.52
Podbudowa C5/6	0.21

Rzędne niwelety	225.64	225.96	225.98	225.94	226.00	226.05	226.00	225.95	225.69
Rzędne terenu	225.84	225.85	225.85	225.88	225.86	225.87	225.90	225.89	225.89
Odległość od osi	-6.59	-6.12	-5.81	-3.75	-2.75	0.00	2.75	3.75	4.15

P-376
km 11+250.00

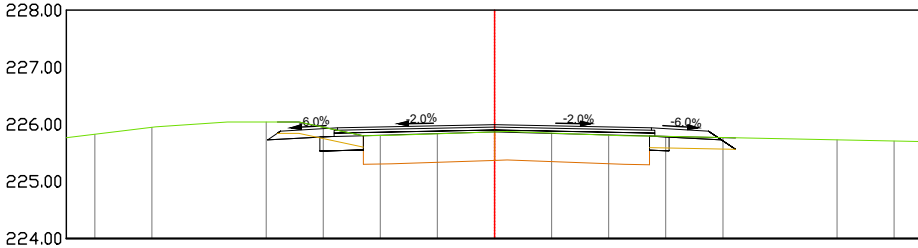
228.00
227.00
226.00
225.00
224.00
6.0%
2.0%
-2.0%
-6.0%

Rzędne niwelety	225.82	225.88	225.94	225.99	225.94	225.88	225.56
Rzędne terenu	226.04	226.04	225.90	225.87	225.79	225.77	225.76
Odległość od osi	-3.98	-3.75	-2.75	0.00	2.75	3.75	4.22

P-377
km 11+280.00

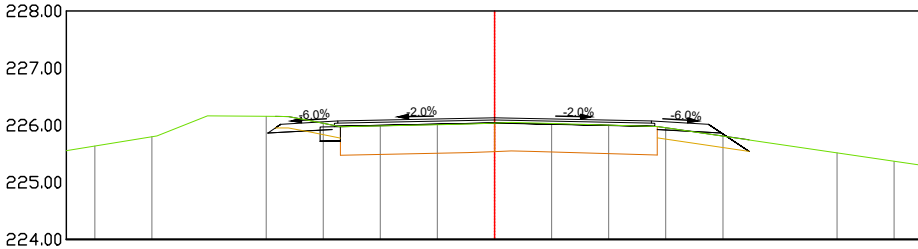
228.00
227.00
226.00
225.00
224.00
6.0%
2.0%
-2.0%
-6.0%

Rzędne niwelety	225.95	225.95	226.01	226.07	226.13	226.07	226.01	225.54
Rzędne terenu	226.15	226.15	226.15	225.98	226.04	225.98	225.84	225.74
Odległość od osi	-3.97	-3.95	-3.74	-2.74	0.00	2.75	3.75	4.46

P-378
km 11+290.06

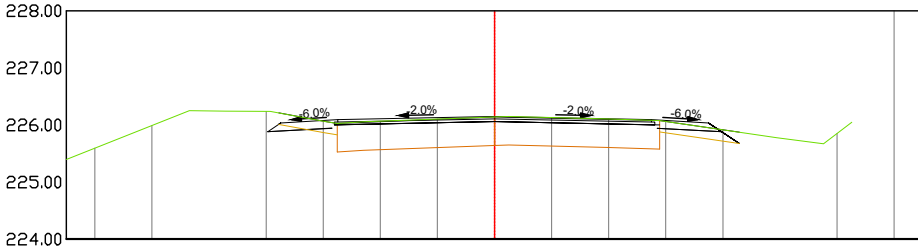
228.00
227.00
226.00
225.00
224.00
6.0%
2.0%
-2.0%
-6.0%

Rzędne niwelety	226.04	226.04	226.10	226.15	226.10	226.04	225.60	225.69
Rzędne terenu	226.24	226.20	226.04	226.14	226.09	225.96	225.88	225.87
Odległość od osi	-3.98	-3.71	-2.60	0.00	2.61	3.71	4.38	4.39

P - 376	
Nazwa	Pow[m²]
Wyrównanie	0.26
Frezowanie	0.00
Wykop	0.07
Nasyp	0.33
Podbudowa C5/6	0.28

P - 377	
Nazwa	Pow[m²]
Wyrównanie	0.03
Frezowanie	0.00
Wykop	0.04
Nasyp	0.34
Podbudowa C5/6	0.09

P - 378	
Nazwa	Pow[m²]
Wyrównanie	0.00
Frezowanie	0.38
Wykop	0.06
Nasyp	0.19
Podbudowa C5/6	0.00

LEGENDA

—	ISTNIEJĄCY PRZEKRÓJ DROGI
—	PROJEKTOWANY PRZEKRÓJ DROGI
—	ISTNIEJĄCA KONSTRUKCJA DROGI
—	TEREN PO ODHUMUSOWANIU

MAKO CONSULTING
ul. Peowiaków 9/27
22-400 Zamość
www.makoconsulting.com.pl

INWESTOR:	ZARZĄD POWIATU UL. PRZEMYSŁOWA 4, 22-400 ZAMOŚĆ REPREZENTOWANY PRZEZ ZARZĄD DRÓG POWIATOWYCH W ZAMOŚCIU, UL. SZCZEBRZESKA 69 , 22-400 ZAMOŚĆ			
LOKALIZACJA:	**OBRĘB 0005_SZCZEBRZESZYN: Działki:** 1804/4, 1077, 1084/1, 414/3, 414/2, 1079, 377/1, 329, 331/1, 376/1, 1084/1, 331/2, 375/1, 374/5, 332, 333, 374/3, 373/1, 372/1, 1083/1, 369/1, 368/1, 367/1, 366/1, 365/1, 1773, 363/1, 362/1, 359/1, 358/1, 357/1, 1084/1, 356/1, 1770, 1769, 355/1, 354/1, 353/1, 352/1, 351/1, 350/1, 349/1, 369/2, 369/1,1083/1, 1083/2, 1084/1, 346/1, 345/4, 345/6, 345/3, 345/5 **OBRĘB 0003_PRZEDMIEŚCIE BŁONIE: Działki:** 1844, 1861, 1861/1, 1845, 1511/3, 1861/2, 1638 **OBRĘB 0004_KAWĘCZYN: Działki:** 827, 1741, 2663, 190/1, **OBRĘB 0007_TOPÓLCZA: Ark. 3. Działki:** 2150/1, 2226, 2232, 2534, 2535, 2539, 2540, 2550, 2552/1, 2552/2, 2553, 2554, 2559, 2562, 2563, 2564, 2565, 2684, 2685, 2686, 2829/2, 2830, 2831, 2832, 2833, 2834, 2835, 2836, 2837, 2838, 2839, 2840, 2841, 2843, 2844, 2845, 2846, 2847, 2848, 2849, 2850, 2851, 2853, 2857, 2858, 2859, 2860, 2861, 2862, 2865, 2871, 2875, 2876, 3225, 2882, 3236,2892, 3121, 2894, 2895, 2896, 2897, 2898, 2899, 3057, 3058, 3059, 3068, **Ark. 2. Działki:** 1768/3, **Ark. 1. Działki:** 341, 344, 345, 346, 351, 355/1, 370/1, 587, 589, 3134, 628, 630, 632, 631, 175, 176, 184, 187, 192, 193, 194, 195/2, 201, 217, 218, 153/6, **OBRĘB 0008_TURZYNIEC: Ark. 2 Działki:** 2500,2652, 2649, 2650, 2648, 2647, 2635, 2633, 2294, 2291, 2290, 2289, 2288, 2287, 2286, 2285, 2282, 2375, 2377, 3313, 2390, 2548, 2547, 2546, 2539, 2538, 2537, 2536, 2535, 2534, 3269, 2533, 2532, 2530, 2529, 2528, 2436/2, 160, 2436/2,2503, 2504, 1909, **OBRĘB 0009_WYWŁOCZKA: Ark. 2 Działki:** 1003, 768, 916, 939, **OBRĘB 0001_ZWIERZYNIEC:** **Ark. 1 Działki:** 3, 27, **Ark. 25 Działki:** 1470/23, **Ark. 2 Działki:** 114, 53, 65, **Ark. 3 Działki:** 145, 201,			
TYTUŁ OPRACOWANIA:	PRZEBUDOWA DROGI POWIATOWEJ NR 3210L SZCZEBRZESZYN - TOPÓLCZA - ZWIERZYNIEC O DŁUGOŚCI OK. 11,318 KM			
TREŚĆ OPRACOWANIA:	**PRZEKROJE POPRZECZNE**			PODPIS:
PROJEKTANT	MGR INŻ. DAMIAN ŁOKAJ	LUB/0149/PWOD/11		
PROJEKTANT SPRAWDZAJĄCY	MGR INŻ. KONRAD REMBISZ	LUB/0141/PWBD/18		
ASYSTENT	INŻ. MARLENA KOBOJEK			
SPECJALNOŚĆ	DROGOWA	DATA 30.06.2022	SKALA 1:100	NR RYS. 5.21